

- LEGENDA
- CULTURA
 - ESPORTE

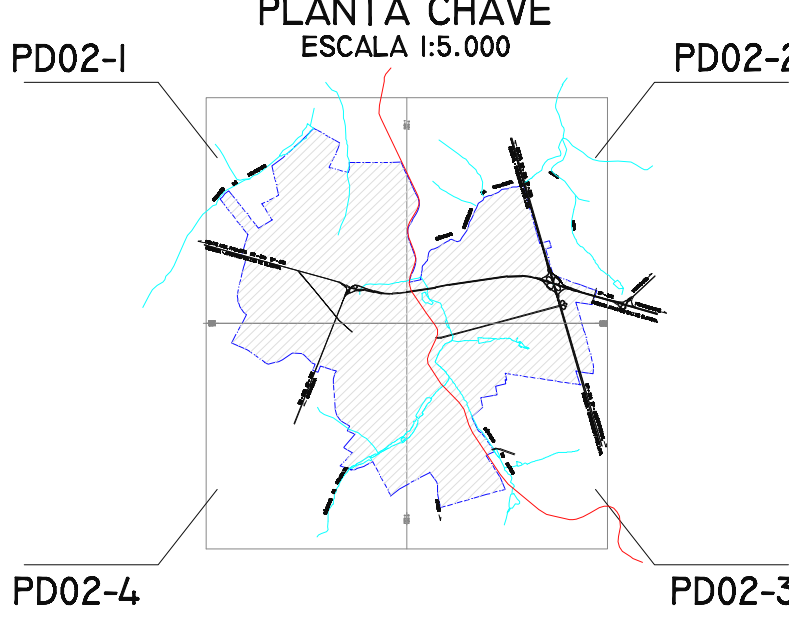
ESPORTE

- 01 CSU ARNALDO DE ROSSIS GUARIRDO
- 02 CSU TANCREDO DE ALMEIDA NEVES
- 03 CSU JOSÉ CALDEIRA CARDOSO
- 04 CSU MARIA FERNANDA LOPES PIFFER
- 05 CSU JOSÉ NOGUEIRA VILLELA
- 06 CEM DR. HELLY SIMÕES
- 07 CEM VICTOR RAQUEL TOLLER
- 08 CEM JOSÉ LUIZ DE ALMEIDA
- 09 CEM ANTONIO GAMBONI
- 10 CEM POVOADO DE ANDES
- 11 FECCIB NOVA
- 12 PARQUE ECOLÓGICO
- 13 ASSOC. FUNCIONÁRIOS DA COOPERCITRUS
- 14 ASSOC. ATLÉTICA BANCO DO BRASIL
- 15 CLUBE RECREATIVO BENGALA DE OURO
- 16 ITAPOM NÁUTICO PRAIA CLUBE
- 17 GRÊMIO RECREATIVO CARGILL BEBEDOURO
- 18 CPP
- 19 CEIFA
- 20 BEBEDOURO CLUBE
- 21 ESPORTE CLUBE BANESPA DE BEBEDOURO
- 22 CLUBE DOS MÉDICOS
- 23 ASSOC. FUNCIONÁRIOS MUNICIPAIS BEBEDOURO
- 24 ASSOC. SERVIDORES DA JUSTIÇA DE BEBEDOURO
- 25 ASSOC. DOS POLÍCIAIS CIVIS SEC. BEBEDOURO
- 26 SAMBODROMO
- 27 ESTÁDIO MUNICIPAL SÓCRATES STAMATO

CULTURA

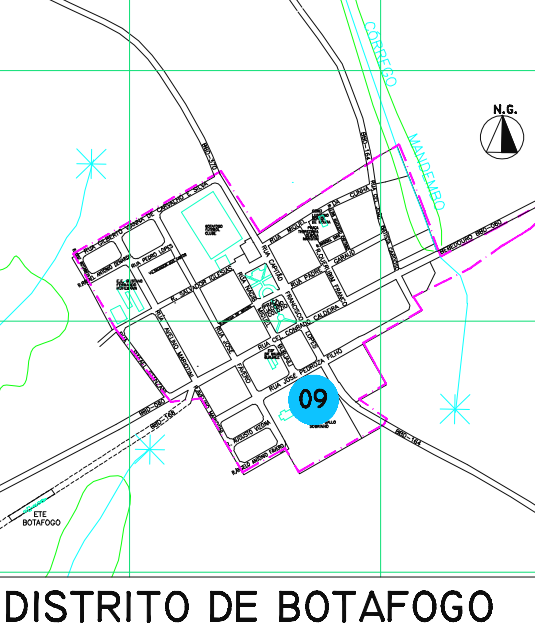
- 01 TEATRO MUNICIPAL DE BEBEDOURO "MAURICIO ALVES DE OLIVEIRA"
- 02 ESTAÇÃO CULTURA DE BEBEDOURO
- 03 BIBLIOTECA PÚBLICA MUNICIPAL "CORNEL RAIU, FURQUIM"
- 04 MUSEU DO FERROVIÁRIO "CORVALDO SCHMIDT"
- 05 MUSEU DE ARMAS, VEÍCULOS E MÁQUINAS ANTIGOS "EDUARDO ANDRÉ MATARAZZO"
- 06 CONCHA ACÚSTICA E FONTE SONORA LUMINOSA "GAZETA DE BEBEDOURO"

PROJEÇÃO UNIVERSAL TRANSVERSA DE MERKATOR
DATUM OFICIAL - SAD 68
DATUM OFICIAL - METROS
MEDIDAS OFICIAIS - 57 m
Origem:
Escala: 1:50.000
Coordenadas planas: UTM
Coordenadas geográficas: 23° 10' S
Eixo Y = 1.000.000 m
Eixo X = 1.000.000 m
Coordenadas UTM (Zona 18S): 18S 000 000
Coordenadas Geográficas (Datum SAD 68): 23° 10' S 48° 10' W
Datum: SAD 68
Escala: 1:50.000
Projeto: 2013/2016
Autor: Prefeitura Municipal de Bebedouro
Data: 2013/2016

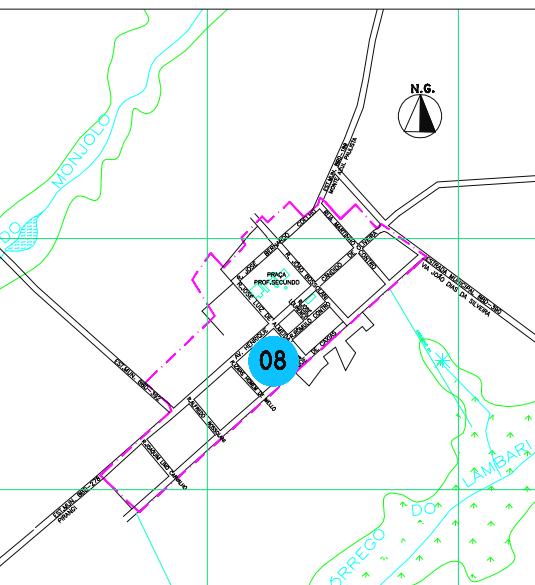


LEGENDA

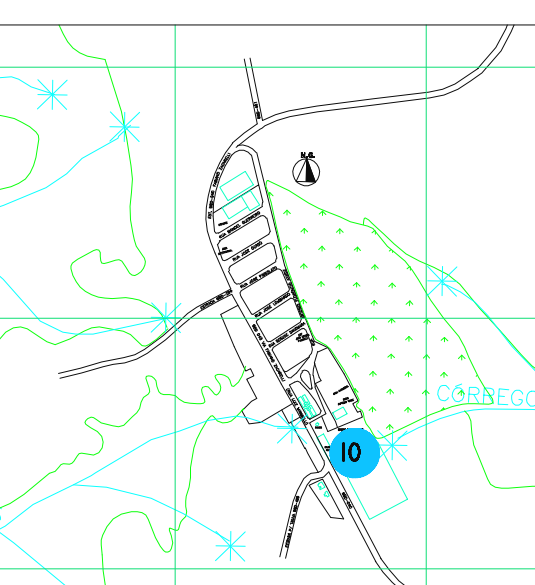
- LINHA PERÍMETRO URBANO (LC nº 115/2015)
- LINHA DE TRANSMISSÃO ELÉTRICA (138 kV)
- DIVISÃO DE ÁREAS PARA AMPLIAÇÃO = 1:5.000
- PD02-5
- CÓDIGO IPTU (SETOR / QUADRA)
- RODOVIAS ESTADUAIS
- ESTRADAS VICINAIS PAVIMENTADAS
- ESTRADAS VICINAIS NÃO PAVIMENTADAS
- AVENIDAS
- ESTRADA DE FERRO
- MATAS
- CÓRREGOS
- REPRESES E LAGOS
- NASCENTE



DISTRITO DE BOTAFOGO



DISTRITO DE TURVINEA




POVOADO DE ANDES

Prefeitura Municipal de Bebedouro
Praça José Starnato Sobrinho, nº 45 - CEP 14701-009 - Cx Postal 361
CNPJ nº 45.709.820/0001-11 - Ins. Est. Isenta
Fone: (17) 3345-9100 - www.bebedouro.sp.gov.br

ADMINISTRAÇÃO:
2013/2016
PROJETO: PLANO DIRETOR MUNICIPAL

TÍTULO:
EQUIPAMENTOS COMUNITÁRIOS
CULTURA E ESPORTES



PREFEITURA MUNICIPAL DE BEBEDOURO
DEPARTAMENTO DE PLANEJAMENTO DESENVOLVIMENTO URBANO
PREFEITURA DO MUNICÍPIO DE BEBEDOURO



NOTA: MAPA REVISADO E ATUALIZADO EM 2015/2016 PELO DEPARTAMENTO DE PLANEJAMENTO DESENVOLVIMENTO URBANO (DPU) DA PMB.
MAPA ELABORADO A PARTIR DE CENSO DEMOGRÁFICO, DESENVOLVIMENTO DESENVOLVIMENTO URBANO, NÃO POSSUINDO PORTANTO PRECISÃO CARTOGRÁFICA.
A CONSERVAÇÃO DE FOLHAS OU CÓPIAS DEVERÁ SER FEITA AO DOPLAR DA PMB.